

Gegenwind für die Erneuerbaren – Räumliche Neuorientierung der Wind-, Solar- und Bioenergie vor dem Hintergrund einer verringerten Akzeptanz sowie zunehmender Flächennutzungskonflikte im ländlichen Raum

Stephan Bosch · Gerd Peyke

Eingegangen: 30. Juli 2010 / Angenommen: 7. Februar 2011 / Online publiziert: 22. März 2011
© Springer-Verlag 2011

Zusammenfassung Der starke Ausbau von erneuerbaren Energien hat innerhalb nur weniger Jahre eine Kulturlandschaft neuen Typs hervorgebracht. Gewohnte Landschaftsbilder, die vor allem von parzellierten landwirtschaftlichen Nutzflächen, inselartigen Waldgebieten und räumlich konzentrierten Siedlungsflächen geprägt waren, werden in zunehmendem Maße durch dezentrale Kraftwerke wie Windparks, Photovoltaik-Flächenanlagen und Biomassekraftwerke ergänzt. Von einer Entwicklung hin zu reinen Energielandschaften, wie es seitens Heimgarten- und Naturschutzverbänden befürchtet wird, ist man jedoch weit entfernt. Eine gegenüber den erneuerbaren Energien restriktive Regionalplanung, jährliche Korrekturen an der Vergütungsstruktur des Erneuerbare-Energien-Gesetzes sowie eine degressiv ausgerichtete Förderung setzen einer regenerativen Energiesystem deutliche räumliche Grenzen. Dennoch hat der bisherige Ausbau den Nutzungsdruck auf den ländlichen Raum stark erhöht und zu neuen Diskussionen um die zukünftige Bedeutung des ländlichen Raumes als Standort für neue Technologien erschaffen. Daher angebracht.

Blowback for Renewables – Spatial Reorientation of Wind-, Solar- and Bioenergy Against the Backdrop of Declining Acceptance and Increasing Conflicts of Usage of Acreage in the Rural Zone Abstract The forced expansion of renewable energy sources has induced within a few years time a cultural landscape of a new kind. The traditional natural scenery, dominated by agricultural parcels, islands of forest, and condensed areas of settlement, is continually being amended by decentralized power plants such as wind parks, solar and biomass powerplants. Still we are far from the development of pure energy landscapes, as it is feared by local historic associations and nature conservation organisations. Restrictive regional planning, annual amendments to the principles of remuneration given in the Renewable Energy Act, as well as declining government aid are putting hard spatial strain on the renewable energy system. Yet pressure on the usage of rural space has been augmented by the present development and has led to new dimensions of competition for the usage of acreage. Thus, a discussion of the future role of rural areas as a location for new technologies seems appropriate.

Schlüsselwörter Ressource Raum · Flächennutzungskonflikte · Dezentrale Energieerzeugung · Akzeptanz · Regionalplanung · Kulturlandschaft · Ländlicher Raum · **Keywords** Spatial resources · Conflicts of usage of acreage · Decentralized energy production · Acceptance · Regional planning · Cultural landscape · Rural zone

S. Bosch (✉) · Prof. Dr. G. Peyke
Lehrstuhl für Humangeographie und Geoinformatik, Universität Augsburg, Universitätsstraße 10, 86159 Augsburg, Deutschland
E-Mail: stephan.bosch@geo.uni-augsburg.de

Prof. Dr. G. Peyke
E-Mail: gerd.peyke@geo.uni-augsburg.de

1 Stellenwert der erneuerbaren Energien

Vor dem Hintergrund klimawirksamer Emissionen von Kohlekraftwerken, schwindender konventioneller Erdölreserven und der Konzentration von Lagerstätten in wenigen, politisch instabilen Regionen (Rempel 2008: 23 ff.)

erscheint der Aufbau eines Fördersystems für erneuerbare Säule bezeichnet und ihr kostenintensiver Ausbau über die Energien als eine logische Konsequenz. Elf Jahre nach Weiterentwicklung des EEG angestrebt. Mittels Kreditpro-Einführung des Erneuerbare-Energien-Gesetzes (EEG) grammen der Kreditanstalt für Wiederaufbau (KfW) sowie haben regenerative Technologien zwar einen starken, in beschleunigten Planungs- und Genehmigungsverfahren der Kulturlandschaft deutlich sichtbaren Ausbau erfahren, dies steht dabei vor allem die Offshore-Windenergie im Fokus. große Bedeutung von Erdöl, Kohle, Erdgas und Uran ist Zur Integration des steigenden Anteils an Regenerativstrom dennoch ungebrochen. Derzeit haben fossile und nukleare ist es zudem notwendig, den Netzausbau voranzutreiben. Energieträger noch einen Anteil von über 90 % am Primär-Eine Schlüsselstellung kommt der Energieeffizienz zu, denn Energieverbrauch. Betrachtet man die Zusammensetzung bis zum Jahr 2050 soll der Energieverbrauch Deutschlands des Anteils von erneuerbaren Energien am Primärenergie halbiert werden. Der Markt für Effizienzdienstleistungen verbrauch, so wird die herausragende Stellung der Bioenergie muss hieraus ausgebaut werden. Ein weiteres Handlungsfeld gie sichtbar (vgl. Abb. 1). Im Strombereich jedoch liegt die stellt die Sanierung des Gebäudebestandes dar, nicht zuletzt Windenergie mit etwa 44 % deutlich vor der Bioenergie mit entfallen 40 % der benötigten Energie auf Gebäude. Den 29 % und der Wasserkraft mit 23 % (vgl. Abb. 2). Die Bei- kontrovers diskutierten Teil des Energiekonzeptes bilden träge von Solarenergie und Geothermie sind marginal. die Beschlüsse zur Verlängerung der Laufzeiten von Kern-

In Deutschland wird der Ausbau von erneuerbaren Energiekraftwerken. Vor 1980 errichtete Kraftwerksblöcke werden gien in erster Linie über das EEG und das Erneuerbare-Energie-Wärme-gesetz (EEWärmeG) gesteuert. Eindänger laufen (Schultze 2010 10 ff.). weiteren Bausteine stellt das am 28. September 2010 ver- Die Europäische Union vertritt die Ansicht, dass die öffentlichte Energiekonzept der Bundesregierung – im Ziele beim Ausbau von erneuerbaren Energien – d. h. ein Übrigen das erste Energiekonzept seit der Ölkrise 1973 Anteil von erneuerbaren Quellen am Endenergieverbrauch – dar. Die Finanzierung dieses Konzeptes erfolgt durch dem insgesamt 20 % sowie ein für jeden Mitgliedstaat ver-Emissionshandel sowie die Kernbrennstoffsteuer. Zu beto- bindlicher Biokraftstoff-Mindestanteil im Verkehrssektor nen ist, dass es sich um ein umfassendes Energiekonzept von 10% bis zum Jahr 2020 – nur auf Gemeinschaftsebene für den Strom-, Wärme- sowie Verkehrssektor und keineszu erreichen sind. Grundlage des Energiekonzeptes der wegs nur um ein ‚Laufzeitverlängerungskonzept‘ handelt Bundesregierung bildet daher eine von den Mitgliedstaaten Im Mittelpunkt des Konzepts stehen vor allem die Klima- umzusetzende Richtlinie. Neben klaren Vorgaben besteht schutzziele. Die erneuerbaren Energien werden als tragende dabei noch ausreichend Freiraum für spezielle, einzel-

Abb. 1 Zusammensetzung des Anteils von erneuerbaren Energien am Primärenergieverbrauch in Deutschland. (Quelle: Eigene Darstellung nach Arbeitsgemeinschaft Energiebilanzen 2009 1)

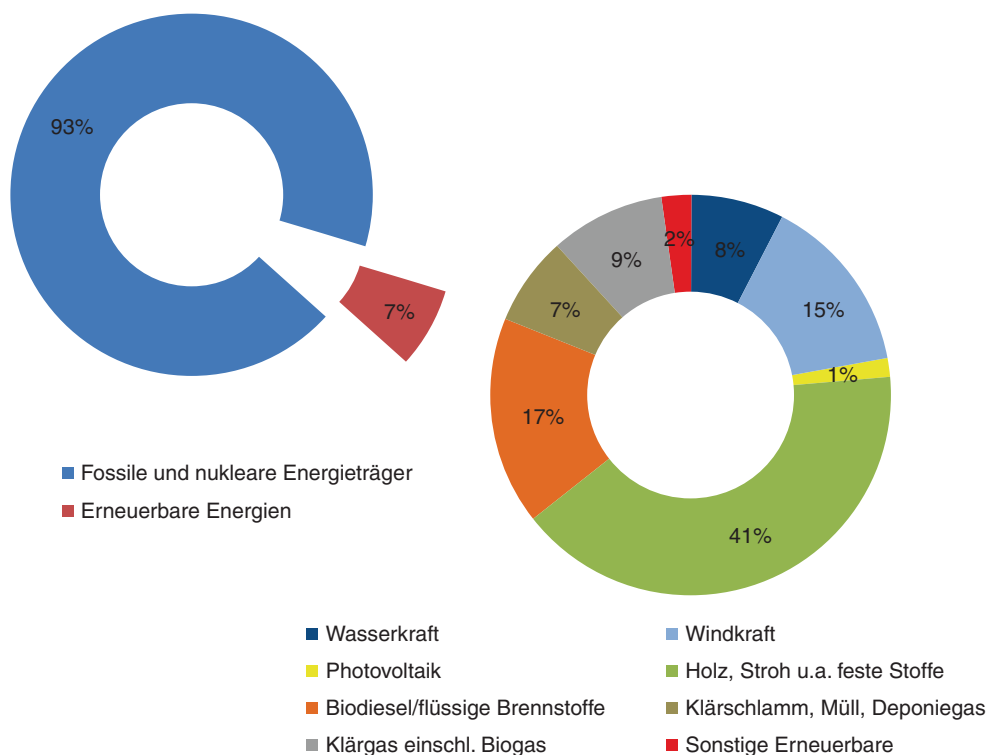
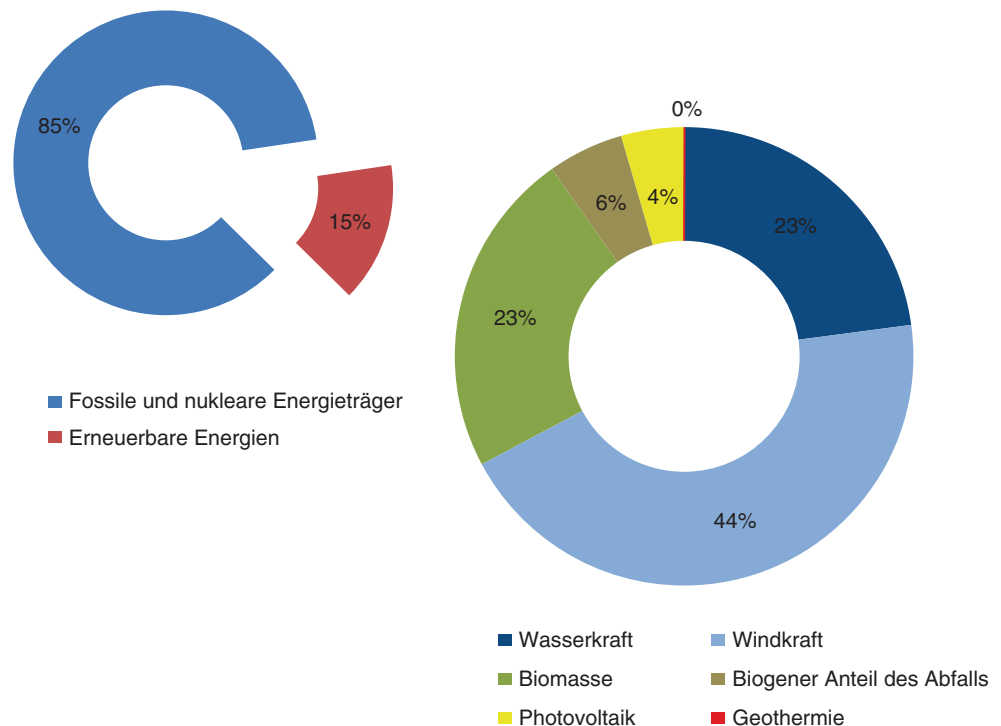


Abb. 2 Zusammensetzung des Anteils von erneuerbaren Energien an der Stromproduktion in Deutschland. (Quelle: Eigene Darstellung nach Arbeitsgemeinschaft Energiebilanzen 2009 1)



staatliche Konzeptionen. Von entscheidender Bedeutung für die Entwicklung von erneuerbaren Energien ist die EU-Richtlinie 2009/28/EG. Ihr Sinn besteht darin, Maßnahmen für Strom, Wärme, Kälte und Kraftstoffe mit lukrativen Standortalternativen in Offshore-Bereich bzw. in Wüstengebieten Anlass zu der Vermutung, dass die Hoff-Wärme- und Kältesektors ist aus Sicht der EU von immer größerer Bedeutung, denn die Vergangenheit habe gezeigt, dass dies nicht gänzlich unbegründet ist. Zur Bewahrung des dezentralen Charakters eines regenerativen Energiesystems ist es jedoch notwendig, die Bedeutung des ländlichen Raumes als Standort für erneuerbare Energien zu stärken. Nur dort wird es mittelständischen Unternehmen aufgrund der relativ geringen Investitionskosten langfristig möglich sein, im Wettbewerb um energetisch hochwertige Flächen bestehen zu können. Die Möglichkeit des Zugriffs auf diese Flächen wird dabei entscheidend von der Ausgestaltung raumordnungs-, planungs- und zulassungsrechtlicher Instrumentarien abhängen.

entscheidendes Instrument zur Umsetzung von Strategien ist es, die entscheidenden raumordnungsrechtlichen und die durch den Faktor Akzeptanz gesteuerten Ursachen für die räumlichen Einschränkungen (Europäische Union 2009 16 ff.).

Trotz der zahlreichen Initiativen auf nationaler und von erneuerbaren Energien im ländlichen Raum zu ver-europäischer Ebene verläuft der Ausbau von erneuerbaren Energien in Deutschland nicht zufriedenstellend. Die gegenwärtige Tendenz zu einer verringerten Akzeptanz gegenüber einem weiteren Ausbau sowie die Zunahme von Flächenengpässen im Binnenland zu versteinerten widerstrebenden Flächennutzungsinteressen sorgt in der Energiebranche zusehends für Pessimismus und verlangsamt die Entwicklung. Schließlich werden Lösungsstrategien aufgezeigt, angesichts der steigenden Energieabhängigkeit Deutschlands eine nachhaltige Energieproduktion auch im ländlichen Raum nach einer räumlichen Steuerung, die der großen Raum in verstärktem Maße ermöglichen.

2 Räumliche Engpässe beim Ausbau der Windenergie

2.1 Relevanz länderspezifischer Regelungen

Aus raumplanerischer Perspektive kommt der Windenergie eine Sonderstellung unter den erneuerbaren Energien zu. Einerseits erfahren Windkraftanlagen eine baurechtliche Privilegierung im Außenbereich von Gemeinden, andererseits existierende gebietsbezogene Nutzungsregelungen in Form von Vorranggebieten für die Windenergie. In einer dicht besiedelten und wie Deutschland sind dem Ausbau von Windkraftanlagen seitens der Raumplanung dennoch klare Grenzen gesetzt. Die Flächenpotenziale werden durch gemeinschaftsrechtliche (z. B. NATURA 2000, fachrechtliche (z. B. Wasserschutzgebiete, Naturdenkmale) und raumordnungsrechtliche Festlegungen (z. B. Rohstoffsicherung, Erholung) sowie durch den vorgegebenen Abstand zu Siedlungskörpern eingeschränkt (vgl. Brüchler 2008 8). Dennoch geht die Agentur für Erneuerbare Energie (2009 9) davon aus, dass die Stromproduktion aus der Onshore-Windenergie bis 2020 auf 112,1 Mrd. kWh pro Jahr gesteigert werden kann. Berechnet man die Abstände bei Windkraftanlagen von 6 bis 7 ha pro Megawatt mit ein, so würde sich der Flächenanspruch der Windenergie um etwa 100.000 ha erhöhen (vgl. Abb. 3). Die Abhängigkeit von länderspezifischen Regelungen bezüglich der zulässigen Gesamthöhe von Windkraftanlagen kann dieser Wert jedoch variieren. Durch die Powering, d.h. den Ersatz leistungsschwacher durch eine geringere Anzahl leistungsstarker Anlagen mit größeren Nabenhöhen können die Flächenerträge erheblich gesteigert werden (Bundesverband Windenergie 2010 1 f.). Allein durch Aufstockung einer 100 m hohen Anlage der 2-MW-Klasse (2 MW)

um 70 m wird im Durchschnitt ein zusätzlicher Ertrag von 2,1 Mio. kWh pro Jahr generiert (vgl. Abb. 4). Die Prognosen der Agentur für Erneuerbare Energien können als optimistisch angesehen werden, wenn man bedenkt, dass die Akzeptanz eines weiteren Ausbaus von Windkraftanlagen regional teils erheblich schwindet. In Brandenburg gibt es beispielsweise eine Volksinitiative, deren Ziel es ist, den Abstand von Windkraftanlagen zu Siedlungen von 1000 auf 1500 m zu erhöhen. Regionalversammlungen greifen die Bedenken in der Bevölkerung auf und verhalten sich bei der Ausweisung von Flächen äußerst restriktiv (Weinhold 2009 18). Windkraftbefürworter kritisieren diese Haltung und betonen, dass die Umsetzung der Energiestrategie 2020 lediglich 1,9 % (555 km²) der Landesfläche Brandenburgs in Anspruch nehmen würde und eine Änderung des landeswaldgesetzes die Möglichkeit bietet, von Nutzungsinteressen weniger beanspruchte Kiefernforste in Standortentscheidungsprozesse mit einbeziehen zu können (Landesregierung Brandenburg 2009 2 ff.). In Rheinland-Pfalz beschäftigt man sich bereits seit längerem mit dem Gedanken, der Windenergie Waldstandorte in größerem Ausmaße zu eröffnen. Die Entwicklung von Windkraftanlagen mit immer größeren Nabenhöhen kommt dieser Strategie zu Gute, denn dadurch ist es möglich, die Turbinen in Höhen, deren Luftströmungen nur noch in geringem Maße der Rauigkeit eines Waldgebietes ausgesetzt sind, zu platzieren (Tobias/Jung/Fallen et al. 2003 3 ff.). Eine Entschärfung des Konflikts in Brandenburg könnte auch dadurch erreicht werden, indem man die raumordnungsrechtliche Vorgabe, dass Eignungsgebiete für Windenergie mindestens fünf Kilometer voneinander entfernt sein müssen, korrigiert. Folglich könnte sich der Ausbau auf die Flächen mit den höchsten Windgeschwindigkeiten konzentrieren. Die

Abb. 3 Potenzieller Anteil von erneuerbaren Energien am Endenergieverbrauch bis 2020 und Flächenbelegung. (Quelle: Eigene Darstellung nach Agentur für Erneuerbare Energien 2009 6 f.)

Energieträger	Potenzial 2020	Flächenverbrauch
Windenergie	Strom: 18,8%	270.000 ha
Solarenergie	Strom: 6,6%	Freifläche: 10.500 ha Gebäude : 37.000 ha
	Wärme: 2,6%	
Geothermie	Strom: 0,6%	960.000 ha [unterirdisch]
	Wärme: 3,6%	
Bioenergie	Strom: 9,1%	3,7 Mio. ha
	Wärme: 13,1%	
	Kraftstoff: 21,4%	
Wasserkraft	Strom: 5,4%	

Abb. 4 Zusammenhang zwischen Höhe von Windkraftanlagen und Leistung. (Quelle: Eigene Darstellung nach Bundesverband WindEnergie 2010 1 f.)

Gesamthöhe	100 m	140 m	170 m
Nennleistung	2.000 kW	2.000 kW	2.000 kW
Rotordurchmesser	80 m	80 m	90 m
Nabenhöhe	60 m	100 m	125 m
Ertrag	4,4 Mio. kWh/a	5,2 Mio. kWh/a	6,5 Mio. kWh/a
Volllaststunden	2.200 h/a	2.600 h/a	3.250 h/a

Anlagenzahl für die Umsetzung der Energiestrategie 2020 könnte so um 800 verringert werden (Wein 2009 18).

2.2 Landschaftsästhetische Gründe für Akzeptanzverlust

Die baurechtliche Privilegierung von Windkraftanlagen im Außenbereich von Gemeinden ist sichtbarer Ausdruck des politischen Willens, die Energieversorgung Deutschlands sukzessive auf regenerative Energieträger umzustellen. Die maßgebenden politische und wirtschaftliche Akteure sehen sich jedoch massiver Kritik seitens Naturschutzverbänden und Heimatvereinen ausgesetzt. Diese verweisen auf § 35 Abs. 3 Nr. 5 des Baugesetzbuches, worin betont wird, dass Bauen im Außenbereich nicht zulässig ist, wenn es die „Belange des Naturschutzes und der Landschaftspflege, des Bodenschutzes, des Denkmalschutzes oder die Eigenart der Landschaft und ihren Erholungswert beeinträchtigt oder das Orts- und Landschaftsbild verunstaltet“.

Zum Verständnis dieses Kontexts ist es notwendig, den Begriff Kulturlandschaft zu erläutern. Im wissenschaftlichen Sinn ist unter Kulturlandschaft die vom Menschen genutzte und dadurch umgeformte Naturlandschaft zu verstehen. In der öffentlichen Diskussion wird der Begriff jedoch oftmals auf das Bild einer vorindustriellen, bäuerlichen Landschaft reduziert und dabei die ästhetischen Funktionen überbewertet. Dem Erhalt des kulturhistorischen Archivs kommt im Rahmen der Kulturlandschaftspflege eine entscheidende Bedeutung zu (Dix/Scherer 2007: 819). Heimatvereine kritisieren nun, dass der im ländlichen Raum historisch gewachsene Höhenmaßstab in Form der bisherigen Maßstabsbildner wie Bäume und Kirchtürme (20-35 m) durch den Ausbau von Windkraftanlagen (bis zu 190 m) verloren geht (vgl. Abb. 5). Es wird betont, dass diese Maßstabsverluste zu einer ästhetischen Abschwächung und Verdrängung naturräumlicher sowie kultureller „Großereignisse eines Raumes“ führen (Nohl 2001: 365 ff.; Scheidle 2010 526 f.). Belastungen des Blickfeldes können bei klarer Sicht sogar von 60 km entfernten Windkraftanlagen ausgehen, da exponierte Standorte wie Plateaus, Terrassen, Geländekanten und Zungen gute Standortvoraussetzungen bieten (Nohl 2010 10). Peters/Torkler/Hempp et al. (2009) führten in diesem Zusammenhang eine GIS-gestützte Landschaftsbildanalyse am Beispiel der Region Uckermark-Barnim durch, die als Grundlage für die Ausweisung von Windeignungsgebieten diente.

Störend wirkt nach Ansicht des Bayerischen Landesverweins für Heimatpflege auch die Gegensätzlichkeit zwischen der überwiegend horizontal gegliederten Landschaft und den vertikal ausgerichteten Windkraftanlagen (Horizont-Hinblick auf das touristische Potenzial einer Region wird beeinträchtigt). Visuelle Beeinträchtigungen treten sogar bei Nacht auf, denn der von künstlichem Licht bis dato relativ unberührte ländliche Raum erhält aus Gründen der Flug- und 48). Darüber hinaus befürchtet man, dass eine Überformung der Kulturlandschaft durch Windkraftanlagen die eines Windparks eine weithin sichtbare Quelle der Lichtver-



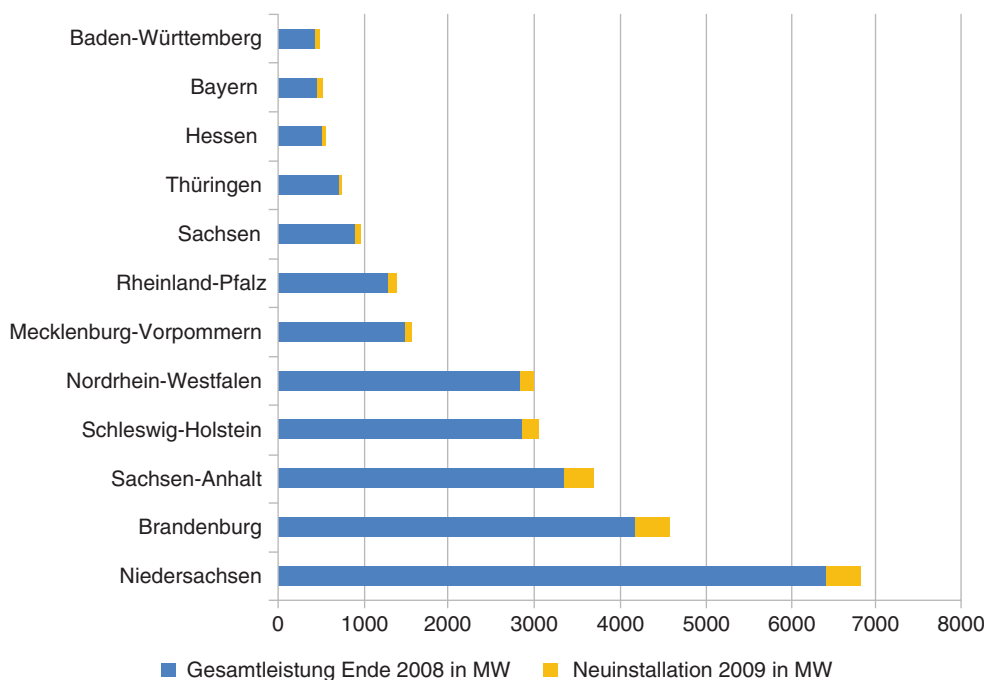
Abb. 5 Maßstabsverluste in der Kulturlandschaft durch Windkraftanlagen. (Quelle: R. Giemsa)

schmutzung. Akustische Störungen rühren aus der Überinwieweit es gelingen wird, die Dichotomie zwischen dem gerung landschaftstypischer Geräusche wie das PlätschErhalt einer attraktiven Kulturlandschaft und dem Aus- eines Baches, das Zwitschern von Vögeln und das Rauschbau von erneuerbaren Energien aufzulösen. Hierzu gibt es von Bäumen durch die Rotorgeräusche von Windkraftanbereits ausgereifte Konzepte und gelungene Vorzeigepro- gen (NbhI 2010 11 f.). jekte, die den Interessenkönt zwischen den bewahren-

Die neueste Generation von Windkraftanlagen mit hohenKräften der Heimatfeger, den hohen Ansprüchen der Wirkungsgraden und großen Nabenhöhen rücken nun auchNaturschützer und dem am Fortschritt orientierten Willen den Flächenstaat Bayern, der mit rund 400 Anlagen zu denPolitik und Wirtschaft auszugleichen versuchen. Ange- Schlusslichtern in Deutschland hinsichtlich der installiertensichts dieser Konfliktlage erscheint es notwendig, verstärkt Windleistung zu zählen ist (vgl. Abb5), in den Fokus der gesellschaftliche Debatten über die Grenzen und Möglich- Windbranche. Es ist davon auszugehen, dass dort in den konheiten vonerneuerbaren Energien auf kommunaler Ebene menden Jahren etwa 1500 Windkraftanlagen errichtet werzu führen. Dabei müssen die Fehlentwicklungen der letzten den. Ansässige Bürgerinitiativen haben bereits Kampagnenla- hre thematisiert werden und als Erfahrungswerte in neue gestartet, um die bayerische Kulturlandschaft vor einer „VerVorzeigeprojekte einfließen. Dadurch könnte die Akzeptanz spargelung“ zu bewahren. Befürchtet werden negative Ausür einen weiteren Ausbau von erneuerbaren Energien im wirkungen auf den Tourismus, denn die Errichtung mehrererändlichen Raum wieder erhöht werden. Gelingt dies nicht, an der Rotorspitze bis zu 190 m hoher Windkraftanlagen zwiso ist eine stärkere Fokussierung der Windbranche auf Groß- schen Ammersee und Starnberger See würde zu einem ungeprojekte imOffshore-Bereich zu erwarten.

wohnen Landschaftsbild führen (Seba2010 42).
 Die Windbranche ist sich der Tatsache bewusst, dass einEnergie aus dem Meer
 Energiewende nur dann erfolgreich vollzogen werden kann,
 wenn sie auf dem Fundament einer breiten Akzeptanz in der3.1 Europa setzt auf Offshore-Windenergie
 Bevölkerung gründet. Bei Windprojekten ist dies jedoch
 nicht immer gewährleistet, da mit Hilfe einer gerichtli- Das Ausweichen der Windbranche auf schwierig zu errei-
 chen Entscheidung Vorhaben auch gegen eine kommunalOffshore-Standortebringt nicht nur Nachteile mit
 Mehrheit durchgesetzwerden können (ARGE Monitoring sich, denn Windparks auf hoher See generieren im Durch-
 PV-Anlagen 2005 38). Eine offensive Informationspoli- schnitt 50 % mehr Ertrag als jene an Land. Dies liegt daran,
 tik sowie Aufklärung über Möglichkeiten der Teilhabe andass die Windgeschwindigkeiten über dem Meer aufgrund
 einem Energieversorgungssystem, das auf endogene Poteder geringeren Übung höher sind und der Wind konstant
 ziale setzt, regionale Wirtschaftskreisläufe ankurbelt undweht. Diese Standortvorteile spiegeln sich in einem ver-
 die Unabhängigkeit von überregionalen Versorgern förderstärkten Ausbau wider. Global betrug der Zuwachs im Jahr
 ist hierbei ein bedeutender Faktor. Entscheidend ist jedoch2008 373MW, 2009 577 MW und für 2010 rechnet man

Abb. 6 Installierte Windleistung auf Länderebene. (Quelle: Eigene Darstellung nach Bundesverband WindEnergie 2010 1 f.)



sogar mit einer zusätzlich installierten *Offshore*-Leistung die der deutschen Küste vorgelagerte Inselkette schon aus von einem Gigawatt. Der Europäische Windenergieverband natürlichen Gründen einen küstennahen Ausbau. Die bis (EWEA) geht von einem jährlichen Wachstum von 28 % bis dato geringe Dynamik bei der Initiierung von *Offshore*-Pro- zum Jahr 2020 aus (Less 2010a 18). Dabei nimmt Groß- jekten im Vergleich zu anderen EU-Staaten ist unter ande- britannien eine herausragende Stellung ein. Bereits 2009 em darauf zurückzuführen. waren dort 600 MW auf *Offshore*-Standorten installiert und 1700 MW befanden sich bereits im Bau. Jedoch sieht 3.2 Deutschlands verspäteter Einstieg in den *Offshore*-Bereich es nicht danach aus, als könnten die ambitionierten Ziele, bis 2020 eine *Offshore*-Leistung von 29 GW zu installieren, erreicht werden. Dies liegt daran, dass für ganz Europa mit der Fertigstellung des Windparks „Alpha Ventus“ im zeit nur neun Schiffe für die Verlegung von Seekabeln zur Jahr 2009 sowie seines Netzanschlusses 2010 nahm der Verfügung stehen. Allein Großbritannien bräuchte jedoch Ausbau der *Offshore*-Windenergie auch in Deutschland zur Umsetzung seiner Energiestrategie 58 Schiffe, um die konkret Gestalt an (Gille 2010 24 ff.). Dabei wurden 12 Windparks untereinander und mit dem Festland verbinden Windkraftanlagen mit einer Nabenhöhe von jeweils 90 m, zu können. Von Vorteil ist, dass der Ausbau der britische einer Gesamtleistung von 60 MW und einem Investitions- *Offshore*-Windenergie auf einer großen gesellschaftlichen volumen von 250 Mio. € rund 45 km nördlich der Insel Akzeptanz gründet. Die Genehmigungswahrscheinliche Borkum in 30 m Meerestiefe installiert. Die Netzanbindung von Projekten in unmittelbarer Nähe zur Küste – auch innererfolgt über eine 60 km lange, im Untergrund versenkte halb der 12-Seemeilen-Zone – ist vergleichsweise hoch und über die Insel Norderney verlaufende Kabeltrasse (vgl. (Kratzsch 2009 32). Im Gegensatz dazu stehen die star-Abb. 7). Das Projekt dient in erster Linie dazu, Erfahrungen räumlichen Einschränkungen innerhalb der Deutschen mit Windkraftanlagen unter *Offshore*-Bedingungen zu Bucht. Einerseits der Nationalpark Wattenmeer generell sammeln (Alpha Ventus 2010 6 ff.). Nachkurzer Laufzeit von Bauvorhaben freizuhalten. Darüber hinaus verhindern konnten bei „Alpha Ventus“ bereits schwerwiegende Ero-

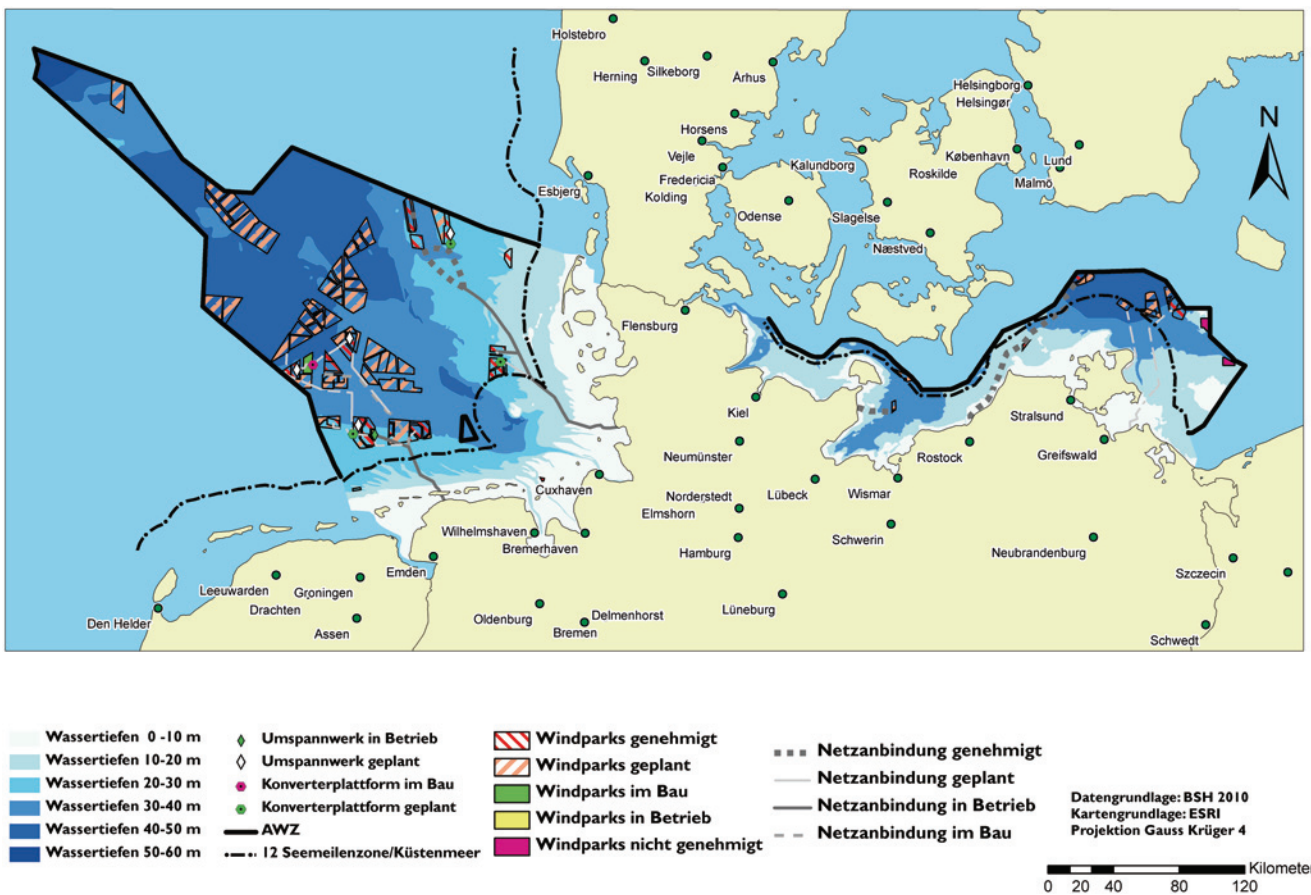


Abb. 7 Geplante und genehmigte Windparks in der Ausschließlichen Wirtschaftszone (AWZ). (Quelle: Eigene Darstellung nach Bundesamt für Seeschifffahrt und Hydrographie 2009 1 f.)

sionen (Kolkentstehung) an den Gründungen der Windbeschleunigungsgesetz lag Augenmerk auf der Ausdehnung des Vergütungszeitraumes bzw. einer Verzögerung der kostengünstige Variante zur Stabilisierung von Fundamenten besteht nun darin, größere Steine oder Sandsäcke und Geotextilien im Umkreis von Gründungen anzuhäufen. Darüber hinaus wird diskutiert, ob Kolkschutz – d. h. kons-

struktive Maßnahmen zur Vermeidung von Eintiefungen in Gewässersohlen – durch die Verwendung größerer Fundamente garantiert werden kann.

Bis 2030 sollen die Offshore-Leistung in der Ausschließlichen Wirtschaftszone Deutschlands (AWZ) auf 25.000 MW gesteigert und 85 Mrd. kWh Strom pro Jahr produziert werden (vgl. Bardehle 2006 54). Der Kampf um lukrative Standorte innerhalb der Ausschließlichen Wirtschaftszonen wird dabei allein zwischen den großen Energieversorgern ausgefochten (vgl. Abb. 7). Das Investitionsvolumen der Bundesregierung für den geplanten Ausbau Offshore-Windenergie beträgt etwa 50 Mrd. €. Neben der Förderung von Offshore-Windparks sowie deren Netzanbindung spielen die Gelder in die maritime Installations-, Service- und Dienstleistungsbranche. Darüber hinaus wird die Hafeninfrastruktur dem neuen Gegebenheiten angepasst. Abgesehen von der finanziellen Unterstützung versucht die Bundesregierung den Ausbau durch Änderungen von gesetzlichen Rahmenbedingungen zu erleichtern. Neben dem am 17. Dezember 2006 in Kraft getretenen Infrastrukturplanungs-

gesetz als

2.3.3 Nutzungsdruck auf hoher See

Betrachtet man die Integration der Offshore-Windenergie in den Raumordnungsplan der Ausschließlichen Wirtschaftszone, so ist zu erkennen, dass die Ressource Raum selbst auf hoher See ein wertvolles Gut ist (vgl. Abb. 8). Neben Vorranggebieten für Seeschifffahrt, Fauna-Flora-Habitat-Gebieten (FFH) und Vogelschutzgebieten verbleiben nur noch wenige Flächen für den Ausbau der Windenergie in Küstennähe. Eine Orientierung auf weiter entfernte Standorte ist jedoch trotz höherer Transport- und Wartungskosten möglich, denn Nord- und Ostsee weisen langsam abfallende Böden auf. Mit den derzeit zur Verfügung stehenden Fundamenten (z. B. Tripod) sind Windprojekte bis zu einer Meerestiefe von etwa 40 m lukrativ. Im Vergleich mit den schnell abfallenden Uferzonen des Atlantiks und Mittelmeeres bietet die Deutsche Bucht damit ein großes Standortpotenzial. Der beispielsweise im Jahr 2002 vom dänischen Unternehmen Elsam (heute DONG Energy) errichtete Offshore-Windpark „Horns Rev“, mit 80 Windkraftanlagen und einer installierten Leistung von 160 MW,

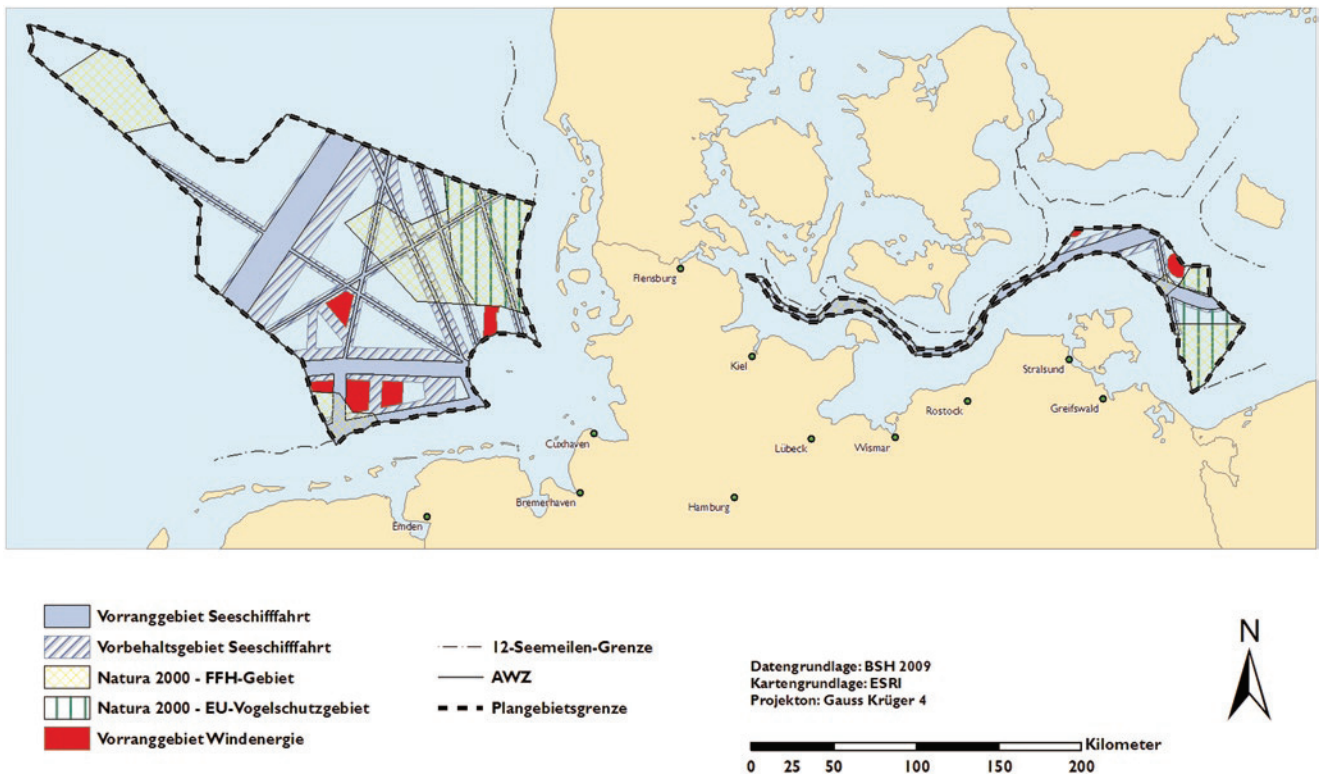
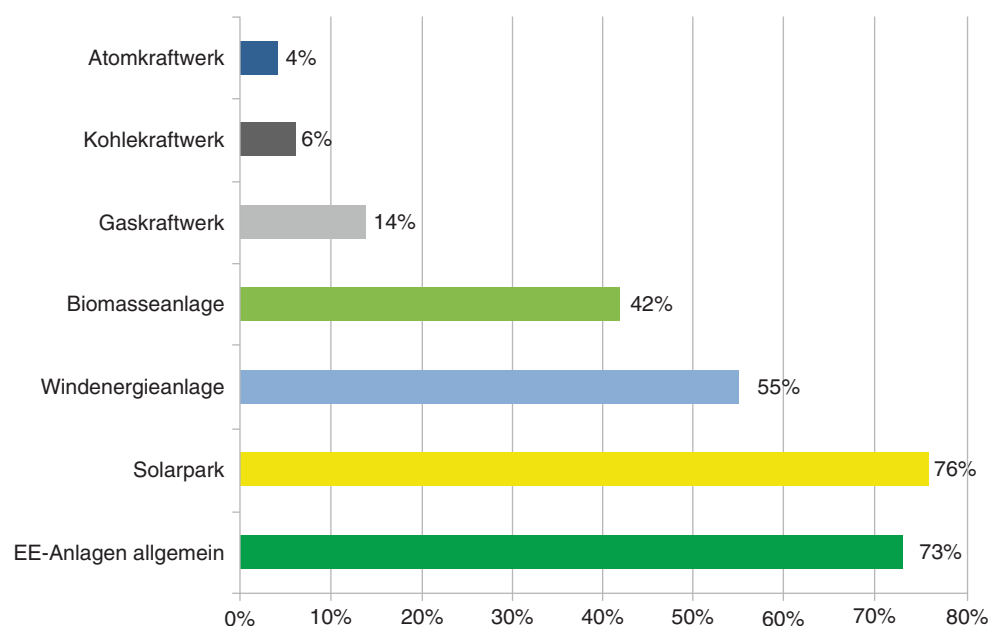


Abb. 8 Integration der Offshore-Windenergie in den Raumordnungsplan der Ausschließlichen Wirtschaftszone (AWZ). (Quelle: Eigene Darstellung nach Bundesamt für Seeschifffahrt und Hydrographie 2011, 1 f.)

wurde in einer Entfernung von 14 bis 20 km vom Festland bei einer Wassertiefe von nur 6–14 m errichtet. Die Größendimensionen des Windparks verdeutlichen auch, warum die Flächennutzungskonkurrenz innerhalb küstennaher Areale der Ausschließlichen Wirtschaftszone durch Offshore-Windparks erheblich verstärkt wird. Aus Gründen der Windabschattung sowie raumordnungsrechtlicher Vorgaben beträgt der Abstand zwischen den einzelnen Anlagen 560 m. Damit nimmt „Horns Rev“ eine Fläche von 20 km² ein (vgl. Elsam 2002). Eine kontinuierliche Erhöhung der installierten Offshore-Leistung ist aus diesem Grund nur realistisch, wenn der zukünftige Ausbau weiter in die Nordsee vordringen kann. Der Einsatz schwimmender Fundamente stellt dabei einen geeigneten Ansatz dar (Speis 2010a, b). Neben dem Bau-, Tension Leg Platform- und Barge-Prinzip) könnten küstenferne Standorte mit Meerestiefen von bis zu 700 m für WKA erschlossen werden (Lessner 2010a, b). Da die schwimmenden Fundamente über Seile am Boden fixiert werden müssen, spielt die Meerestiefe bei der Standortplanung nach wie vor eine Rolle. Von Vorteil ist, dass bezüglich dieser technologischen Herausforderungen auf langjährige Erfahrungen aus der Offshore-Ölindustrie zurückgegriffen werden kann.

Neben Windkraftanlagen drängen mittlerweile neue regenerative Technologien in den Offshore-Bereich vor. Der Widerstand gegen Windkraftanlagen entstanden sind, bleibt Einfallsort für neue Projekte. In der Offshore-Industrie sind auch Gezeiten-, Meeresströmungs- und Meereswärmekraftwerke auf Grund der geringen Strahlungsenergie in Deutschland sind jedoch noch weit von der industriellen Reife entfernt. Lediglich Gezeitenkraftwerke – die für den Standort Deutschland nicht in Frage kommen – sind derzeit in der Lage, regional einen nennenswerten Beitrag zur Stromproduktion zu leisten (Barth 2006 56 ff.; Lessner 2009 78).

Abb. 9 Akzeptanz von Stromerzeugungsanlagen in räumlicher Nähe des Wohnortes. (Quelle: Eigene Darstellung nach Fors 2009 7)



tät und die Verwendung landschaftsfremder Baumaterialien zu einem sichtbaren Eingriff in die Kulturlandschaft. Die optische Wirkung hängt im konkreten Fall von der jeweiligen Farbgebung der Bauteile, der Positionseigenschaften, der Lage in der Horizontlinie, der damit verbundenen Silhouettenwirkung sowie vom Sonnenstand und Bewölkungsgrad ab. Im Nahbereich der Anlagen sind technische Einzelheiten gut erkennbar und ziehen die Aufmerksamkeit des Betrachters an (ARGE Monitoring PV-Anlagen 2007: 32 f.). Bei Anlagenhöhen von bis zu 3,5 m wird darüber hinaus die Aussicht für Anwohner in der näheren Umgebung verbaut (ARGE Monitoring PV-Anlagen 2005: 38). Bei größeren Entfernungen sind Flächenanlagen gut zu erkennen, denn oftmals hebt sich ihre homogene farbliche Gestaltung deutlich von der umgebenden, heterogen strukturierten Landschaft ab. Speziell bei Anlagen an exponierten Standorten (z. B. Hanglagen) ergeben sich sichtbare Veränderungen im Landschaftsbild. Durch Reflexblendungen kann es beim Betrachter sogar zu vorübergehenden Funktionsstörungen des Auges kommen, wobei Studien diesen Aspekt für vernachlässigbar erachtet (ARGE Monitoring PV-Anlagen 2007: 35). Bedenklich ist es, wenn Photovoltaik-Anlagen in Folge ihrer Einzäunung der Landschaft hochwertige Lebensräume entziehen und räumliche Barrieren wirken. Dadurch können gewachsene Wegebeziehungen zerschnitten werden, so dass es zum Eingriff in faunistische Funktionsbeziehungen und zur Fragmentierung von Habitatstrukturen kommen kann (ARGE Monitoring PV-Anlagen 2007).

Da Freiflächenanlagen grundsätzlich an eine Siedlung angebunden werden müssen, ist auf die Verhältnismäßigkeit zwischen der Größe eines Dorfes und der des Solarparks zu achten (Bayerisches Staatsministerium des Inneren 2009: 2). Mit größerer Nähe einer Freiflächenanlage zu einer Siedlung geht jedoch die Akzeptanz in der ansässigen Bevölkerung zurück. Dabei spielen die räumlichen Ausmaße der Anlagen in der Bewertung eine untergeordnete Rolle. Eine ablehnende Haltung in der Bevölkerung entspringt nur

in seltenen Fällen aus der Skepsis gegenüber einem konkreten Projekt. Vielmehr wird befürchtet, dass durch die Zustimmung zu einem Vorhaben ein Präzedenzfall geschaffen wird, der weiteren Vorhaben den Weg ebnet. Generell besitzen Solarparks in industriell geprägten Regionen eine höhere Genehmigungswahrscheinlichkeit als in ländlichen Räumen (ARGE Monitoring PV-Anlagen 2005: 40).

3.2 Landschaftsarchitektur als Mittler

Eine Lösungsstrategie, der wachsenden Skepsis gegenüber Solarprojekten begegnen zu können, besteht in der räumlichen Integration von Solarparks. Dabei können Landschaftsarchitekten als Mittler zwischen Heimatvereinen, Naturschutzverbänden und Industrie fungieren, denn ihre



Abb. 10 Integration von Photovoltaik-Freiflächenanlagen in die Kulturlandschaft. (Quelle: K. Leidorf)

Reaktorsicherheit (2010: 1 f.). Zwar treffen gebäudeintegrierte Lösungen auf große Akzeptanz in der Bevölkerung, dennoch werden diese Flächenpotenziale nicht ausreizen können. Mit Hilfe von Dachflächen werden maximal 20 % des deutschen Strombedarfs gedeckt (EuPD Research 2008: 29).

3.3 Nutzung von Konversionsflächen

Aus ökologischer Sicht muss die Novellierung des EEG 2010 kritisch hinterfragt werden, da mit der energetischen Nutzung von Ackerflächen die Verdrängung von Grünland – das gewöhnlich zu einer Verringerung der Bodenerosion, zu einer besseren Aufnahmefähigkeit von Niederschlagswasser und zu einer Erhöhung der Artenvielfalt führt – umzuwandeln. Die räumlichen Restriktionen werden zwangsläufig zu einer verstärkten Nutzung von Konversionsflächen und damit zu einem verringerten Wettbewerb um qualitativ hochwertige Flächen führen. Die Ausbaus der Solarenergie ist in Deutschland bereits in vollem Gange. 2008 wurde auf dem ehemaligen Militärflugplatz in Waldpolenz – östlich von Leipzig – eine Freiflächenanlage mit einer Leistung von 40 MW errichtet. Ein Jahr später ging der Solarpark Lieberoser Heide (Brandenburg) mit einer installierten Leistung von 53 MW und einer Grundfläche von 163 ha ans Netz. Zuvor wurde der ehemalige sowjetische Truppenübungsplatz auf einer Fläche von 400 ha von Munition und chemischen Altlasten befreit (vgl. juwi solar GmbH 2010). Die Solarenergie bietet folglich die Gelegenheit, den Aufbau einer umweltfreundlichen Energieversorgung mit einer Renaturierung von militärischen Liegenschaften zu kombinieren. Dennoch muss zur Kenntnis genommen werden, dass nicht alle Konversionsflächen Deutschlands für den Ausbau zur Verfügung stehen. Oftmals bildeten sich auf den Flächen schützenswerte Trockenmagerrasenbiotope sowie Rückzugsgebiete für bedrohte Vogelarten aus (ARGE Monitoring PV-Anlagen 2007: 46).

Mittlerweile gibt es auch Bemühungen, die Photovoltaik im Offshore-Bereich einzusetzen. Nachdem an der Hochschule Nordhausen in Thüringen bereits Versuche mit schwimmenden Photovoltaik-Anlagen durchgeführt wurden, ist nun in Planung, auf einem Kiessee (Konversionsfläche) in Babenhausen (Hessen) das erste kommerzielle Offshore-Photovoltaik-Kraftwerk mit einer Leistung von 6,2 MW zu errichten (Becker 2010: 58 f.).

Mittlerweile gibt es auch Bemühungen, die Photovoltaik im Offshore-Bereich einzusetzen. Nachdem an der Hochschule Nordhausen in Thüringen bereits Versuche mit schwimmenden Photovoltaik-Anlagen durchgeführt wurden, ist nun in Planung, auf einem Kiessee (Konversionsfläche) in Babenhausen (Hessen) das erste kommerzielle Offshore-Photovoltaik-Kraftwerk mit einer Leistung von 6,2 MW zu errichten (Becker 2010: 58 f.).

3.4 Wüstengebiete als alternative Standorte

Angesichts der starken räumlichen Einschränkungen stellt sich die Suche nach Standorten im Ausland, die sich durch eine geringe Flächennutzungskonkurrenz auszeichnen, als

eine weitere Option dar. Dabei kommen die großen technologischen Fortschritte im Bereich solarthermischer Kraftwerke zu Hilfe, die eine Erschließung von Standortpotenzialen in den Wüstengürteln der Erde als lukrativ erscheinen lassen (Bosch 2010: 1). Mit dem Projekt „Desertec“ wagt man seitens der Industrie nun den Schritt, den vom „Club of Rome“ bereits lang gehegten Traum von der Nutzung der Sonnenenergie in den Wüstengebieten der Erde in die Tat umzusetzen. Dabei bestehen die zentralen Herausforderungen darin, Strahlungsenergie aus den Wüstengürteln der Erde

in wirtschaftlich nutzbare Energie umzuwandeln und diese, mit Hilfe von Hochspannungs-Gleichstrom-Übertragungsleitungen, bis zu den 3000 km entfernten Verbrauchern zu transportieren. Das Energiepotenzial ist erstaunlich, denn in sechs Stunden empfangen die Wüstengebiete der Erde mehr Sonnenenergie, als die Menschheit innerhalb eines Jahres verbraucht (Desertec Foundation 2010: 3). Dieses Potenzial lässt sich durch die bereits ausgereiften konzentrierenden solarthermischen Systemschließen. Im Mittelpunkt des Interesses stehen hierbei Parabolrinnenkraftwerke, Fresnelkollektoren, Dish-Stirling-Anlagen und Solartürme, die in Kombination mit Salzspeichern eine grundlastfähige Stromproduktion ermöglichen. Darüber hinaus besteht die Absicht, die Abwärme der Anlagen für den Betrieb von Meerwasserentsalzungsanlagen zu nutzen (Deutsches Zentrum für Luft- und Raumfahrt 2007: 97 ff.).

Die Energiegewinnung mittels Biomasse hat bereits seit Jahren das schlechteste Image unter den erneuerbaren Energieträgern (vgl. Abb. 9). Betreiber von Biogasanlagen sehen sich einer massiven Gegenbewegung seitens Bürgerinitiativen, Heimatvereinen und Naturschutzverbänden ausgesetzt. Kanning/Buhse/Steinkraus (2009: 144) führen diese Tendenzen unter anderem darauf zurück, dass zwischen den einzelnen Biomassenutzungspfaden unzureichend differenziert wird und speziell im Hinblick auf die ökologischen und räumlichen Dimensionen des Biogaspfad eine große Formschere besteht.

Die Novellierung des EEG im Jahr 2004 brachte die Einführung des Bonus für nachwachsende Rohstoffe mit sich, die den Energieträger Silomais als wichtigstes Substrat bei der Versorgung von Biogasanlagen etablierte. In der Kulturlandschaft wie beispielsweise der Verlust an Biodiversität einher (Bosch 2008: 8 f.; Bosch/Peyker 2008: 454). Der Anbau von Silomais hat sich in Deutschland seit 2004 von 1.248.000 ha auf 1.647.000 ha, folglich um 32 % erhöht. Das Deutsche Maiskomitee führt diesen Anstieg auf den Substratbedarf von Biogasanlagen zurück. Energiemais wird derzeit auf etwa 380.000 ha angebaut. In 15 Land-

kreisen, beispielsweise im Landkreis Rotenburg (Wümme), dass sich der Konflikt zwischen Naturschutzverbänden nimmt der Anbau von Silomais mittlerweile einen Anteil von über 50 % an der Ackerfläche ein (Lessnau 2010b: 77). bis 2020 jährlich 54,3 Mrd. kWh Strom, 150,3 Mrd. kWh Aufgrund der zunehmenden „Vermaisung“ der Kulturland-Wärme und 111,3 Mrd. kWh Kraftstoff liefern zu können, schaft plädiert der Naturschutzbund Deutschland (NABU), müsste der Bioenergie ein Anteil von 21,9 % an der land- in einem Zehn-Punkte-Papier für eine naturverträgliche und wirtschaftlich genutzten Fläche (3,7 Mio. ha) zugestanden damit räumlich stark eingeschränkte Biogasproduktion werden (vgl. Abb. 3).

Damit verbunden ist die Forderung, den Anteil von Silomais an der Substratversorgung einer Biogasanlage auf 50 % zu begrenzen. Die Umsetzung dieser Forderung würde jedoch die Wirtschaftlichkeit vieler Biogasanlagen in Frage stellen, denn der hohe Biomasseertrag und der daraus resultierende hohe Gasertrag pro Hektar qualifizieren den Silomais nach wie vor zum wichtigsten Substrat. Seine Bedeutung spiegelt sich in der jährlichen Ausbeute an Kilowattstunden pro Hektar wider. Durchschnittlich erreichen Energiepflanzen einen Wert von 33.000 kWh/ha/Jahr (vgl. Plate 2004: 8). Im Falle von Silomais sind durchschnittlich 50.000 kWh/ha/Jahr zu erwarten, auf optimalen Silomaisstandorten ist mit den neuesten Sorten sogar ein Energieertrag von 110.000 kWh/ha/Jahr möglich (Fachverband Biogas 2005: 4). Berechnet man den Wirkungsgrad der Blockheizkraftwerke von etwa 35-40 % mit ein, so lassen sich aus einem Hektar Silomais 17.000-20.000 kWh Strom erzeugen. Damit kann der Strombedarf von fünf Haushalten gedeckt werden bzw. ein Erdgas-Auto 70.000 km weit fahren (vgl. Fachverband Biogas 2005: 7). Davon abgesehen ist Silomais für die in den Biogasanlage eingesetzten Bakterien leicht verdaulich. Dies garantiert eine hohe Gasausbeute und Prozessstabilität (Bedenklich an Projekten wie dem „Supergrid“ Offshore- 2006: 48). Vergleicht man diese Energieausbeute jedoch mit derjenigen von Windkraft und Photovoltaik, so offenbaren sich die Nachteile des Energiepflanzenbaus. Für die Produktion von 1 GWh Endenergie benötigt man bei Biogasanlagen 102 ha, bei Windkraftanlagen 5,7 ha und bei Photovoltaik-Anlagen nur 4,4 ha (Peterson 2010: 17).

Forschung und Entwicklung stehen in der Verantwortung, neben Silomais neue, ertragreiche Energiepflanzen zu etablieren und ökologisch unbedenkliche Energiefruchtfolgen auch aus ökonomischer Sicht möglich zu machen. Im Mittelpunkt des Interesses stehen dabei massenwüchsige Pflanzen wie Sudangras (*Sorghum sudanense*) und Chironia (*Miscanthus sinensis*). Eine weitere Forderung des Naturschutzbundes Deutschland (NABU) ist ein absoluter Verzicht auf den Anbau von regenerativen Kombikraftwerken. Diese können neuer Standorte für Energiepflanzen umzubrechen. Überhaupt seien im Rahmen der Biogasproduktion ökologisch unterschiedlichen natürlichen Voraussetzungen für erneuerbare Standorte (z. B. starke Hangneigung) zu meiden sowie ökologische Ausgleichsflächen (z. B. Extensivgrünland, Feldgehölze, Blühstreifen) in Höhe von 10 % der Betriebsfläche nachzuweisen. Angesichts der von der Agentur für Erneuerbare Energien formulierten Zielsetzungen für Wind-, Solar- und Biomassekraftwerken bietet die Möglichkeit zum Ausbau von erneuerbaren Energien ist jedoch zu erwarten, dass die dominierenden Energieformen Wind- und

Solarenergie von der grundlastfähigen Biogastechnologie gestützt werden. Durch diese Abstimmung ließe sich ein unkoordinierter und damit überdimensionierter Ausbau von erneuerbaren Energien vermeiden. Bei zu viel Strom im Netz könnte dieser mittels Pumpspeicherkraftwerke gespeichert und bei steigender Stromnachfrage erneut ins Netz eingespeist werden (Institut für Solare Energieversorgungstechnik 2008: 6 ff.). Der Ausbau von Kombikraftwerken kann jedoch nur erfolgreich sein, wenn es gelingt, den erneuerbaren Energien einen verstärkten Zugriff auf energetisch hochwertige Flächen – auch im ländlichen Raum – zu ermöglichen. Der Raumplanung obliegt es hierbei, die Möglichkeiten und Grenzen von erneuerbaren Energien zu konkretisieren. Sie steht in der Verantwortung, die gesellschaftliche Akzeptanz einer Energiewende dadurch zu erhöhen, dass den erneuerbaren Energien ertragreiche Flächen in Abstimmung mit konkurrierenden Nutzungen zugewiesen und ihr Ausbau auf – aus ökologischer, ökonomischer und sozialer Sicht – bedenklichen Flächen eingeschränkt wird. Des Weiteren gilt es, den Bürgern die Vorteile einer dezentralen Energieversorgung vor Augen zu führen. Die Gelegenheit, beispielsweise Anteile an sogenannten Bürger-Windparks erwerben zu können, wird dabei helfen, die tief verwurzelte Skepsis der Menschen gegenüber regenerativen Technologien abzubauen. Partizipation in Form von Mitspracherecht und Mitgestaltungsprivilegien sowie die Gewährleistung des Zugangs zu billigem und umweltfreundlich produziertem Strom werden damit zu entscheidenden Faktoren eines erfolgreichen Ausbaus von erneuerbaren Energien.

Literatur

- Agentur für Erneuerbare Energien (2009): Erneuerbare Energien 2020. Potenzialatlas Deutschland. Berlin.
- Alpha Ventus (2010): Der erste deutsche Offshore-Windpark. Online unter: <http://www.alphaventus.de> (letzter Zugriff am 11.05.2010).
- Arbeitsgemeinschaft Energiebilanzen (AGEB) (2009): Energieverbrauch in Deutschland – Daten für das 1.-4. Quartal. <http://www.ag-energiebilanzen.de/viewpage.php?idpage=118> (letzter Zugriff am 15.04.2010).
- ARGE Monitoring PV-Anlagen (2005): Photovoltaik-Flächenanlagen – Aktuelle Erfahrungen und Kontextlinien. Dokumentation eines Workshops vom 21. bis 23.03.2005 im Gustav Stresemann-Institut. Bonn.
- ARGE Monitoring PV-Anlagen (2007): Leitfaden zur Berücksichtigung von Umweltbelangen bei der Planung von PV-Anlagen. Studie im Auftrag des Bundesministeriums für Umwelt, Naturschutz und Reaktorsicherheit. Hannover.
- Bard, J. (2006): Windkraft, Wasserkraft und Meeresenergie – Technik mit sozialer, ökologischer und ökonomischer Akzeptanz. Online unter: http://www.fvee.de/leadadmin/publikationen/Themenhefte/th2006/th2006_02_03.pdf (letzter Zugriff am 06.05.2010).
- Bayerisches Staatsministerium des Innern (2009): Flächen-Photovoltaikanlagen. Online unter: http://www.innenministerium.bayern.de/imperia/md/content/stmi/bauen/rechtundtechnikundbauplanung/_baurecht/rundschreiben/photovoltaik.pdf (letzter Zugriff am 15.12.2010).
- Becker D. (2010): Photovoltaik geht Offshore. In: Erneuerbare Energien 5, 5859.
- Bosch, S. (2008): Kulturlandschaften und Erneuerbare Energien – Auswirkungen auf Natur und Landschaft: Ökonomische Bedeutung und ökologische Probleme der Biogasgewinnung. In: Verein Rieser Kulturtage e. V. (Hrsg.): Rieser Kulturtage – Eine Landschaft stellt sich vor. Dokumentation Band XVII. Nördlingen, 125-128.
- Bosch, S. (2010): Sauberer Strom aus der Wüste – Der Ausbau von konzentrierenden solarthermischen Systemen zur Sicherung der Energie- und Wasserversorgung in der EUMENA-Region. Augsburg. = Geographica Augustana, Bd. 8.
- Bosch, S.; Peyke, G. (2008): Energiepflanzenbau und konkurrierende Flächennutzungen – neue Strukturen in der Landwirtschaft und ihre Optimierung mittels GIS. In: Strobl, J.; Blaschke, T.; Griesebner, G. (Hrsg.): Angewandte Geoinformatik 2008 – Beiträge zum 20. AGIT-Symposium. Salzburg, 450-455.
- Brücher, W. (2008): Erneuerbare Energien in der globalen Versorgung aus historisch-geographischer Perspektive. In: Geographische Rundschau 60, 1, 4-12.
- Bundesamt für Bauwesen und Raumordnung (BBR) (2010): Raumverträgliche Biomasseproduktion – Handlungsmöglichkeiten der Regionalplanung. In: Bundesinstitut für Bau-, Stadt- und Raumforschung (BBSR) (Hrsg.): Informationen aus der Forschung des BBSR, 1, 10.
- Bundesamt für Naturschutz (BfN) (Hrsg.) (2010): Natura 2000. Kooperation von Naturschutz und Nutzern. http://www.bfn.de/Pleadmin/MDb/documents/service/BfN_Broschuere_Management_Nutzer.pdf (letzter Zugriff am 13.10.2010).
- Bundesamt für Seeschifffahrt und Hydrographie (BSH) (2009): Genehmigung von Offshore-Windenergieparks. Online unter: <http://www.bsh.de/de/Meeresnutzung/Wirtschaft/Windparks/index.jsp> (letzter Zugriff am 16.07.2010).
- Bundesministerium für Umwelt, Naturschutz und Reaktorsicherheit (BMU) (2007): Entwicklung der Offshore-Windenergienutzung in Deutschland. Berlin.
- Bundesministerium für Umwelt, Naturschutz und Reaktorsicherheit (BMU) (2010): Bundestag beschließt Änderung des EEG. Online unter: <http://www.erneuerbare-energien.de/inhalt/45993/main> (letzter Zugriff am 02.11.2010).
- Bundesministerium für Wirtschaft und Technologie (BMWi) (2010): Zulassungsverfahren für die Errichtung von PV-Anlagen in Deutschland. Berlin.
- Bundesverband WindEnergie (2010): Windpotenzial Deutschland. Online unter: <http://www.windenergie.de/de/themen/windpotenzial-deutschland/> (letzter Zugriff am 03.05.2010).
- Desertec Foundation (2010): Red Paper – Das Desertec Konzept im Überblick. Online unter: http://www.desertec.de/admin/downloads/desertec-foundation_redpaper_3rd-edition_deutsch.pdf (letzter Zugriff am 14.04.2010).
- Deutsches Zentrum für Luft- und Raumfahrt (DLR) (2007): Aqua-CSP – Concentrating Solar Power for Seawater Desalination. Stuttgart.
- Dix, A.; Schenk W. (2007): Historische Geographie. In: Gebhardt, H.; Glaser, R.; Radtke, U.; Reuber, P. (Hrsg.): Geographie – Physische Geographie und Humangeographie. Heidelberg, 816-829.
- Elsam (2002): Horns Rev Offshore-Windpark. Ein bahnbrechendes Windkraftwerk in der Nordsee. Online unter: http://www.hornsrev.dk/nyheder/brochure/horns_Rev_TY.pdf (letzter Zugriff am 09.05.2010).
- EuPD Research (2008): The German Photovoltaic Market 2007/2008 – From Sales to Strategic Marketing. Bonn.

- Europäische Union (EU) (2009): Richtlinie 2009/28/EG des Europäischen Parlaments und des Rates vom 23. April 2009 zur Förderung der Nutzung von Energie aus erneuerbaren Quellen und zur Änderung und anschließenden Aufhebung der Richtlinien 2001/77/EG und 2003/30/EG. Brüssel.
- Fachagentur Wachsende Rohstoffe (FNR) (2007): Handbuch Bioenergie Kleinanlagen. Straubing.
- Fachverband Biogas (2005): Biogas – das Multitalent für die Energiewende. Feising.
- Forsa (Gesellschaft für Sozialforschung und statistische Analysen mbH) (2009): Umfrage zum Thema „Erneuerbare Energien“ 2009. Online unter: http://www.unendlich-viel-energie.de/admin/content/Presseergebnisse_forsa09.pdf (letzter Zugriff am 15.06.2010).
- Gille, D. (2010): Startschuss: Millionen Watt wandern durch die Nordsee. In: Erneuerbare Energien 6, 24-27.
- Institut für Solare Energieversorgungstechnik (ISET) (2008): Das regenerative Kombikraftwerk. Kassel.
- juwi solar GmbH (2010): Referenzen. Online unter: <http://www.juwi.de/solar/referenzen.html> (letzter Zugriff am 25.05.2010).
- Kanning, H.; Buhr, N.; Steinkraus, K. (2009): Erneuerbare Energien – Räumliche Dimensionen, neue Akteurslandschaften und planerische (Mit)Gestaltungspotenziale am Beispiel des Biogaspfades. In: Raumforschung und Raumordnung 67, 2, 142-156.
- Kratzsch, C. (2009): Offshore-Schmiede Großbritannien. In: Erneuerbare Energien 8, 32-36.
- Landesregierung Brandenburg (2009): Windkrafte rlass – Gemeinsamer Erlass des Ministeriums für Infrastruktur und Raumordnung und des Ministeriums für Ländliche Entwicklung, Umwelt und Verbraucherschutz (16. Juni 2009). Potsdam.
- Lessner A. (2009): Die Kraft des Meeres. In: Erneuerbare Energien 11, 78-80.
- Lessner, A. (2010a): Wie ein Korke n im Wasser. Entwicklung von schwimmenden Offshore-Fundamenten steht am Anfang. In: Erneuerbare Energien 2, 18-21.
- Lessner, A. (2010b): Widerstand formiert sich. In: Erneuerbare Energien 4, 7679.
- Naturschutzbund Deutschland (NABU) (2010): Zehn-Punkte-Papier Biogas: Grundsätze für eine naturverträgliche Produktion. Online unter: <http://niedersachsen.nabu.de/imperia/md/content/niedersachsen/resolutionen/7.pdf> (letzter Zugriff am 14.05.2010).
- Nohl, W. (2001): Ästhetisches Erlebnis von Windkraftanlagen in der Landschaft. In: Naturschutz und Landschaftsplanung 33, 12, 365-372.
- Nohl, W. (2010): Landschaftsästhetische Auswirkungen von Windkraftanlagen. In: *Chönere Heimat – Erbe und Auftrag* 99, 1, 3-12.
- Ott, M. (2006): Top-Silagen für Top-Biogaserträge. In: *Mais* 2, 48.
- Peters, J. (2010): Landschaft als Energieressource – Biomasseproduktion und die Auswirkungen auf die Kulturlandschaft. Beitrag bei der Fachtagung „Raumplanung und die steigende Nutzung von Bioenergie“ am 28. September 2010 in Wetzlar. Online unter: <http://www.na-hessen.de/downloads/10n102biomassekulturlandschaft.pdf> (letzter Zugriff am 13.12.2010).
- Peters, J.; Torkler, F.; Hempp, S.; Hauswirth, M. (2009): Ist das Landschaftsbild „berechenbar“? Entwicklung einer GIS-gestützten Landschaftsbildanalyse für die Region Uckermark-Barnim als Grundlage für die Ausweisung von Windeignungsgebieten. In: *Naturschutz und Landschaftsplanung* 41, 1, 15-20.
- Plank, J. (2004): Biogas: Wärme und Strom vom Acker. Optimale Wärmenutzung ist wichtiges Kriterium bei Planung von modernen und dezentralen Biomasseheizkraftwerken. In: *Landwirtschaftliche Mitteilungen* 10, 9.
- Rempel, H. (2008): Globale Verfügbarkeit nicht-erneuerbarer Energierohstoffe. In: *Geographische Rundschau* 60, 1, 22-31.
- Reuning, A. (2010): Untergrundbewegung. In: *Erneuerbare Energien* 7, 24-26.
- Scheidler, A. (2010): Verunstaltung des Landschaftsbildes durch Windkraftanlagen. In: *Natur und Recht* 32, 525-530.
- Schultz, M. (2010): Das Energiekonzept der Bundesregierung. Online unter: http://www.lewforum-schule.de/cms_ForumSchule_inter/downloads/Hochschultag_2010_Michael_Schultz.pdf (letzter Zugriff am 30.10.2010).
- Sebald, C. (2010): Mehr als ein laues Lüftchen. Der alte Glaube, dass sich Windkraft in Bayern nicht lohne, ist längst widerlegt. In: *Süddeutsche Zeitung* Nr. 149 vom 02.07.2010, 42.
- Tobias, K.; Jung, C.; Fallen, M.; Puga, J.-F. (2003): Hinweise zur Planung von Windenergieanlagen auf Waldstandorten. Kaiserslautern.
- Wartner, H. (2010): Solarfelder – Verschandelung oder Gewinn für die Kulturlandschaft. Expertengespräch: Wartner & Zeitler Landschaftsarchitekten bdl+ Stadtplaner. Online unter: <http://www.wartner-zeitler.de> (letzter Zugriff am 06.05.2010).
- Weinhold, N. (2009): Der märkische Makel. In: *Neue Energie* 9, 14-18.